
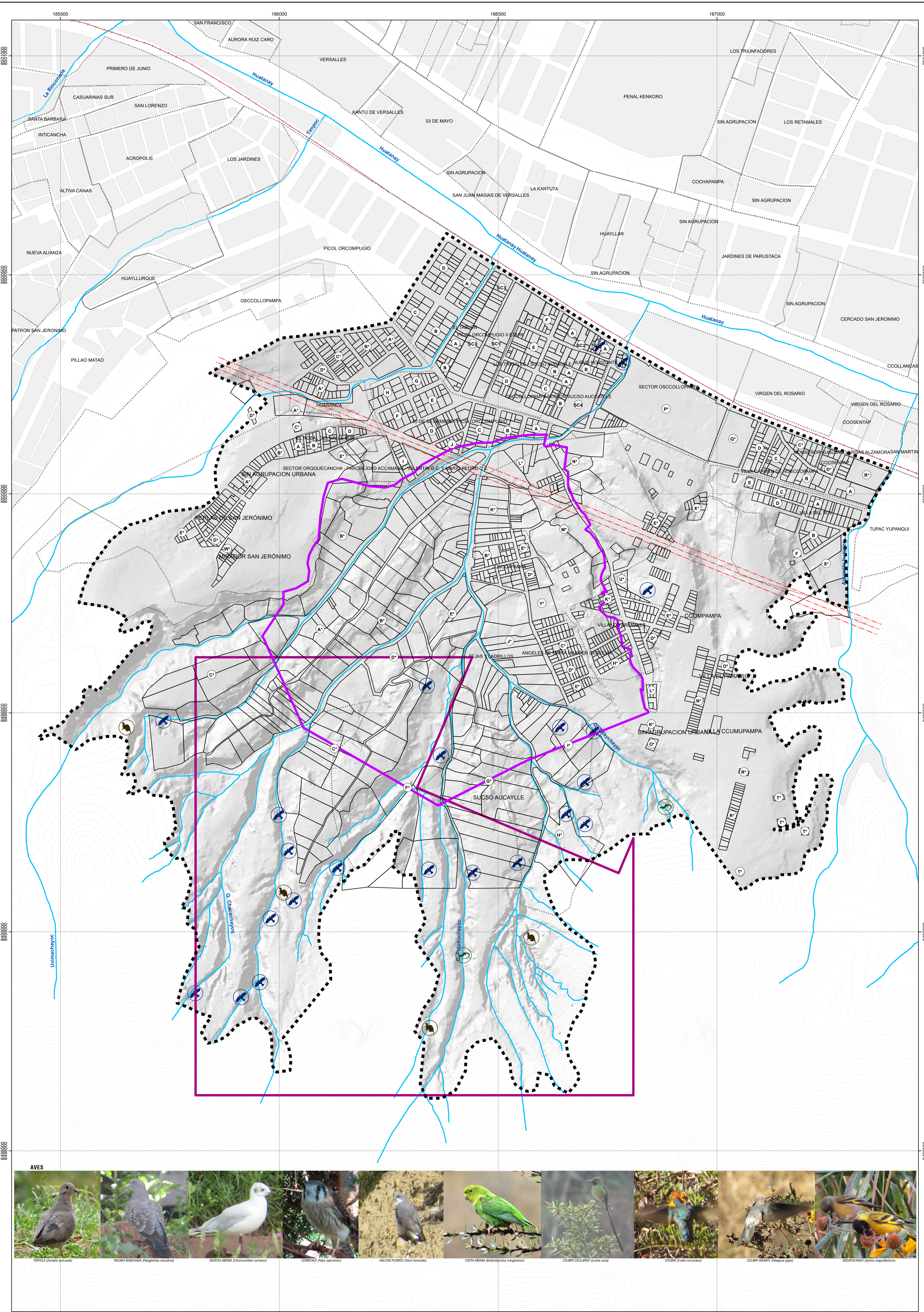
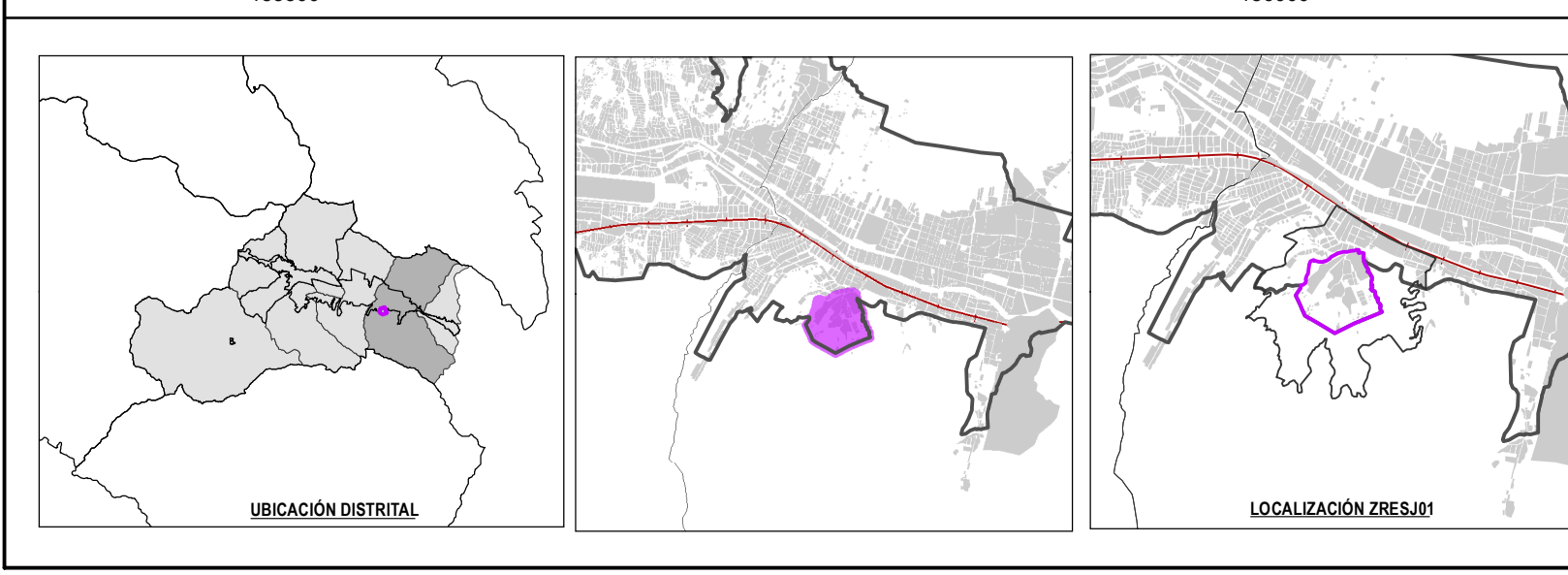


FLORA 1:3,700



AVES



LEYENDA GENERAL

- SECTOR DE REGULACION ESPECIAL
- SECTOR DE REGULACION ESPECIAL
- SECTOR URBANO
- CONDICION ACTUAL EN EL AMBIENTE
- USOS
- INDICADORES ENTORNO URBANO
- INDICADORES ENTORNO URBANO
- SEBAMA
- FRONTERA DE ALTO TIPOLOGIA
- CORONA VERDE
- CORONA VERDE
- PERIMETRO

FLORA
INDICE DE DIVERSIDAD (SHANNON-WIENER)

89 Especies vegetales



FAUNA

AVISTAMIENTOS

	Número de Especies	Índice de diversidad
AVES	22	2.05 (MEDIA)
MANIVALLIA RODENTIA	4	0.85 (BAJA)
SAUROPSIDA	2	0.63 (BAJA)



ESCALA GRAFICA

0 25 50 100 150 200 250 300

COORDINADAS
SISTEMA DE COORDINADAS: WGS 1984 UTM Zone 18S
Proyección: Transverso Mercator
Datum: WGS 1984
False Easting: 500,000.0000
False Northing: 10,000,000.0000
Central Meridian: -69.0000
Scale Factor: 0.9996
Latitude Of Origin: 0.0000
Units: Metro

MUNICIPALIDAD PROVINCIAL DE CUSCO | **SECRETARIA DE DESARROLLO URBANO Y RURAL** | **YSOGOT ZRE**

PLAN ESPECIFICO ZRESJ01
MEJORAMIENTO Y REGULACION DE LAS CONDICIONES DE HABITABILIDAD URBANA EN EL ZONA DE REGULACION ESPECIAL DE LA PROMANAL DE CUSCO

ZONA DE REGULACION ESPECIAL

DIVERSIDAD BIOLÓGICA

FECHA: 2018-08-08
ELABORADO POR: JUAN CARLOS PEREZ
REVISADO POR: JUAN CARLOS PEREZ
Aprobado por: JUAN CARLOS PEREZ

MD-AMB 04